

MAGISTRÁT MĚSTA OPAVY



ODBOR VÝSTAVBY

CZ-746 26 Opava, Horní náměstí 69

Váš dopis zn:

Ze dne:

14.10.2011

Spisová značka:

VYST/25381/2011/Cha

Naše značka (Č.j.):

MMOP 108609/2011

Vyřizuje:

Chabroňová

Pracoviště:

Krnovská 71C

Telefon:

553 756 842

Fax:


553 756 141

E-mail:

iveta.chabronova@opava-city.cz

Datum:

25.10.2011



MMOPX00QMVKP

ÚZEMNÍ SOUHLAS

Odbor výstavby Magistrátu města Opavy, jako stavební úřad příslušný podle § 13 odst. 1 písm. d/ zákona č. 183/2006 Sb., o územním plánování a stavebním řádu (stavební zákon), ve znění pozdějších předpisů (dále jen "stavební zákon"), posoudil podle § 96 odst. 1 a 2 stavebního zákona oznámení o záměru umístění stavby, které dne 14.10.2011 podala

**Obec Stěbořice, Stěbořice č.p.28, 747 51 Stěbořice,
kterou zastupuje Ing. Eva Dratvová, Bílovecká 1, 746 01 Opava**

(dále jen "žadatel"), a na základě tohoto posouzení vydává podle § 96 stavebního zákona

s o u h l a s s u m í s t ě n í m s t a v b y

**nová zpevněná plocha před kaplí sv.Anny
v Jamnici**

(dále jen "stavba") na pozemku parc.č.793/1, 799, 83 v katastrálním území Jamnice.

Druh a účel umístěvané stavby:

Jedná se o novou zpevněnou plochu veřejného prostranství o velikosti cca 6,4 m² v prostoru před západním průčelím stávající kaple sv.Anny v Jamnici. Tato plocha je navržena na části pozemku parc.č.793/1 a 799, k.ú.Jamnice ze žulové dlažební kostky 8/10 uložené do šterkodrtě 32/63 tl.200 mm, která bude navazovat na stávající obrubu, bude ukončena odvodňovacím kanálkem a sníženou obrubou, spád bude proveden směrem od kaple ke kanálku. Na novou zpevněnou plochu bude navazovat kolem celého stávajícího půdorysu kaple nový okapový chodník z bílého kačírku v šířce cca 0,5 m lemovaný chodníkovou obrubou.

Záměr splňuje všechny podmínky podle § 96 odst. 1 stavebního zákona:

- je v zastavěném území
- poměry v území se podstatně nemění
- záměr nevyžaduje nové nároky na veřejnou dopravní a technickou infrastrukturu
- závazným stanoviskem dotčeného orgánu není vyjádřen nesouhlas
- záměr nepodléhá posouzení z hlediska vlivů na životní prostředí podle zvláštního právního předpisu

Splněna je podmínka podle § 96 odst. 2 stavebního zákona, protože záměr je:

- manipulační plocha do 200 m² a nejde o vrakoviště nebo skládku odpadu podle písm. f)

Poučení:

Územní souhlas platí 12 měsíců ode dne jeho vydání.

K realizaci výše uvedené stavby postačí územní souhlas, neboť se jedná o stavbu nové zpevněné plochy do 200 m², která podle § 103 odst. 1 písm. f) bod 3. stavebního zákona nevyžaduje stavební povolení ani ohlášení.

Žadatel zajistí, aby informace o jeho záměru bezodkladně poté, co jej oznámil, byla vyvěšena na veřejně přístupném místě u stavby nebo pozemku, na nichž se má záměr uskutečnit, po dobu nejméně 30 dnů.

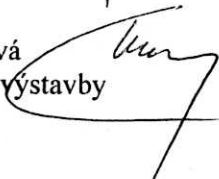
Při provádění stavby je nutno respektovat stávající vedení inženýrských sítí a jejich ochranná pásma

V souladu s ustanovením § 22 odst.2 zákona č. 20/1987 Sb., o státní památkové péči, ve znění pozdějších předpisů, je nezbytné oznámit v předstihu zahájení výkopových prací Archeologickému ústavu (Archeologický ústav AV ČR Brno, v.v.i., Královopolská 147, 612 64 Brno, sekretariat@iabrno.cz) a následně umožnit jemu nebo oprávněné organizaci provedení záchranného archeologického výzkumu na základě dohody uzavřené podle § 22 památkového zákona.

MAGISTRÁT MĚSTA OPAVY

odbor výstavby
Horní náměstí 69, 746 26 Opava

Iveta Chabroňová
referent odboru výstavby



"otisk úředního razítka"

Obdrží:

žadatel (doporučeně do vlastních rukou)
Obec Stěbořice, Stěbořice č.p.28, 747 51 Stěbořice,
kterou zastupuje Ing. Eva Dratvová, Bílovecká 1, 746 01 Opava

na vědomí

Magistrát města Opavy - odbor výstavby, Krnovská 71C, 746 26 Opava
Správa silnic Moravskoslezského kraje, příspěvková organizace, středisko Opava, Joži Davida 2, 747 06 Opava 6

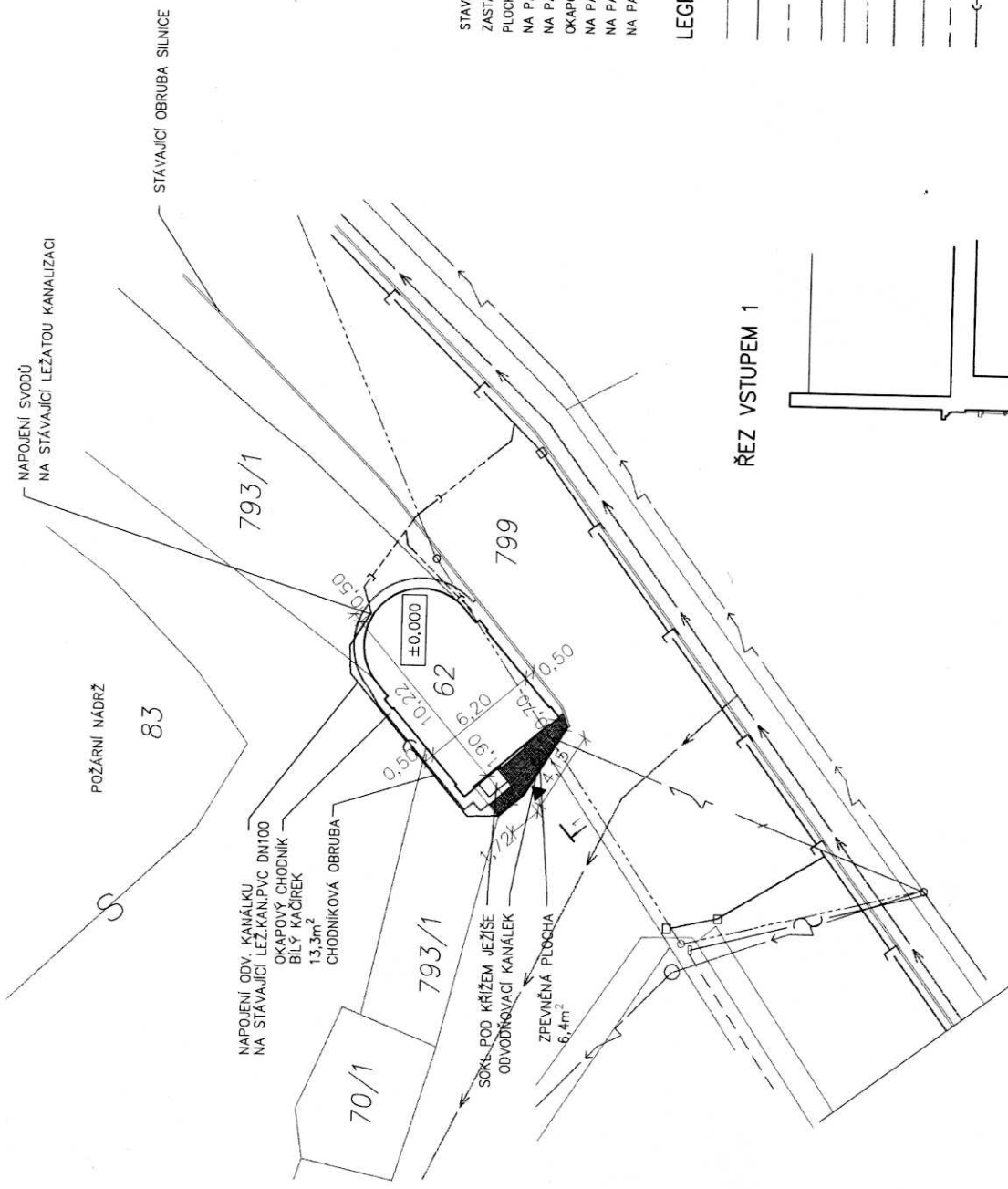
Evidenční číslo písemnosti: 40/2011

Vyvěšeno dne: 1.11.2011

Sřato dne:



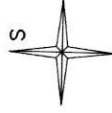
Za správnost: jméno, ořimění, podpis



- STAVEBNÍ POZEMEK č.p. 62 – 61m²
- ZASTAVĚNÁ PLOCHA 61m²
- PLOCHA ZPEVNĚNÉ PLOCHY ZE ŽULOVÝCH KOSTEK 6.4m²
- NA PARCELE 799 – 1.6m²
- NA PARCELE 793/1 – 4.8m²
- OKAPOVÝ CHODNÍK Z BÍLÉHO KAČÍRKU 13.6m²
- NA PARCELE 799 – 4.7m²
- NA PARCELE 793/1 – 6.7m²
- NA PARCELE 83 – 2.9m²

LEGENDA

- HRANICE POZEMKU
- NADZEMNÍ SÍŤ TELEFONICA
- NEZAMĚŘENÝ PRŮBĚH METALICKÉHO KABELU
- NN VZDUŠNÉ KABELOVÉ VEDENÍ – STÁVAJÍCÍ PŘÍPOJKA
- NN VZDUŠNÉ VEDENÍ
- VZDUŠNÉ KABELOVÉ VEDENÍ
- OBECNÍ KANALIZACE
- OBECNÍ VODOVOD
- STÁVAJÍCÍ KANALIZAČNÍ PŘÍPOJKA DEŠŤOVÁ
- NAPOJENÍ NA STÁVAJÍCÍ DEŠŤOVOU KANALIZACI – 14.3m



±0,000 STÁVAJÍCÍ ČISTÁ PODLAHA V KAPLI

Zodp. projektant	Ing. Eva Dratková	Ing. Eva Dratková autorský inženýr projektová činnost ve výstavbě Právníkova 14, 746 01 Opava IČO: 77 286 902 IČZ: 472 07 304
Vypracoval	Ing. Eva Dratková	<i>Eva Dratková</i>
Investor:	Obec Stěbořice, Stěbořice 28, 747 51	
Místo stavby:	Stěbořice, část Jamnice	
Archivní č.:		Kopie
Datum:	09/2011	
Zakázka č.:	06/2011	
Stupeň:	DSP	
Formát:	A4	
Měřítko:	1:250	Výkř.č. 02
STAVEBNÍ ÚPRAVY KAPLE SVATÉ ANNY V OBCI JAMNICE		
Obsah KOORDINAČNÍ SITUACE STAVBY		