

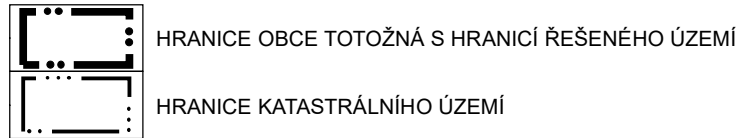
ÚZEMNÍ PLÁN STĚBOŘICE

ÚPLNÉ ZNĚNÍ PO VYDÁNÍ ZMĚNY Č. 1

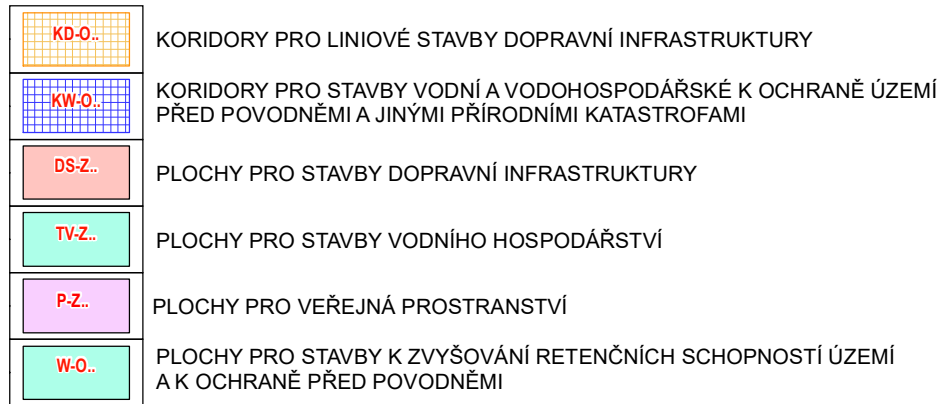
VÝKRES VEŘEJNĚ PROSPĚŠNÝCH STAVEB, OPATŘENÍ A ASANACÍ

LEGENDA VÝKRESU I./B.4.

HRANICE



PLOCHY A KORIDORY PRO VEŘEJNĚ PROSPĚŠNÉ STAVBY S MOŽNOSTÍ VYVLASTNĚNÍ A UPLATNĚNÍ PŘEDKUPNÍHO PRÁVA

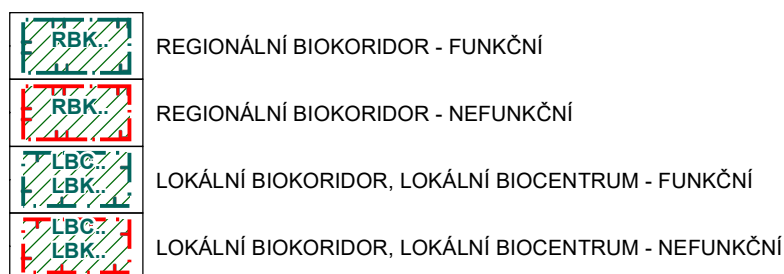


PLOCHY A KORIDORY VEŘEJNÉ INFRASTRUKTURY PRO VEŘEJNĚ PROSPĚŠNÉ STAVBY S MOŽNOSTÍ VYVLASTNĚNÍ

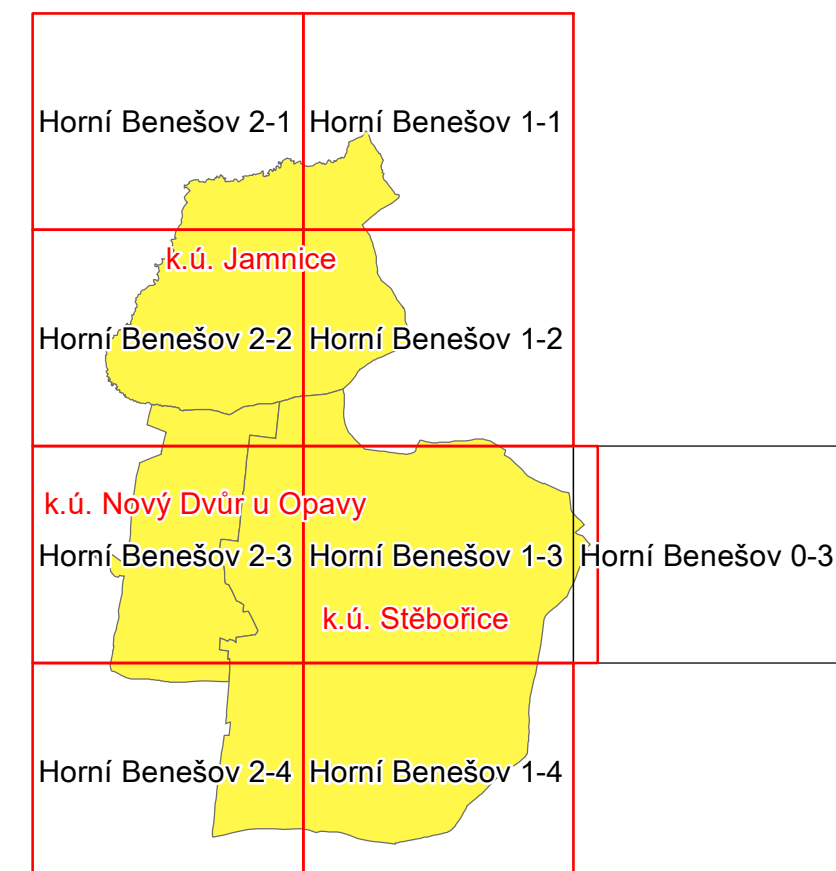



VEŘEJNĚ PROSPĚŠNÁ OPATŘENÍ S MOŽNOSTÍ VYVLASTNĚNÍ I UPLATNĚNÍ PŘEDKUPNÍHO PRÁVA

ZALOŽENÍ PRVKŮ ÚZEMNÍHO SYSTÉMU EKOLOGICKÉ STABILITY (ÚSES)



PLOCHY A KORIDORY POUZE S MOŽNOSTÍ UPLATNĚNÍ PŘEDKUPNÍHO PRÁVA



Výkres se skládá z 8 mapových listů.

KOBEN ATELIÉR
Ing. arch. Helga Kozelská Bencúrová



OBEC	STĚBOŘICE		
POŘIZOVATEL	MAGISTRÁT MĚSTA OPAVY, ODBOR HLAVNÍHO ARCHITEKTA A ÚZEMNÍHO PLÁNU		
ODPOVĚDNÝ PROJEKTANT	ING. ARCH. HELGA KOZELSKÁ BENCÚROVÁ		
SPOLUPRÁCE	UDI MORAVA, SPOL. S R. O. - ING. BEDŘICH NEČAS; ARKO, SPOL. S R. O. - ING. ZDENĚK CHUDÁREK; ING. ALENA KIMLOVÁ; ING. MOJMÍR VÁLEK; RNDr. LEO BUREŠ		
DIGITALIZACE	IRENA MAREN SLUNEČKOVÁ, PAVEL MAREN		
	MEŘÍTKO 1 : 5 000	DATUM: 07/2019	ČÍSLO VÝKRESU: I./B.4.